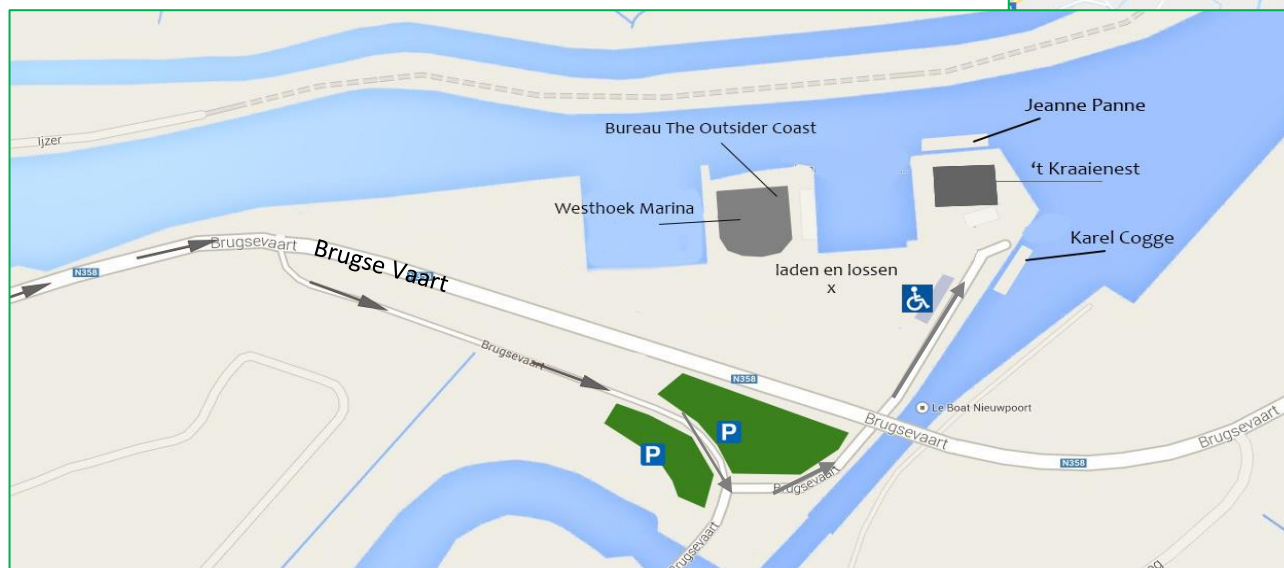
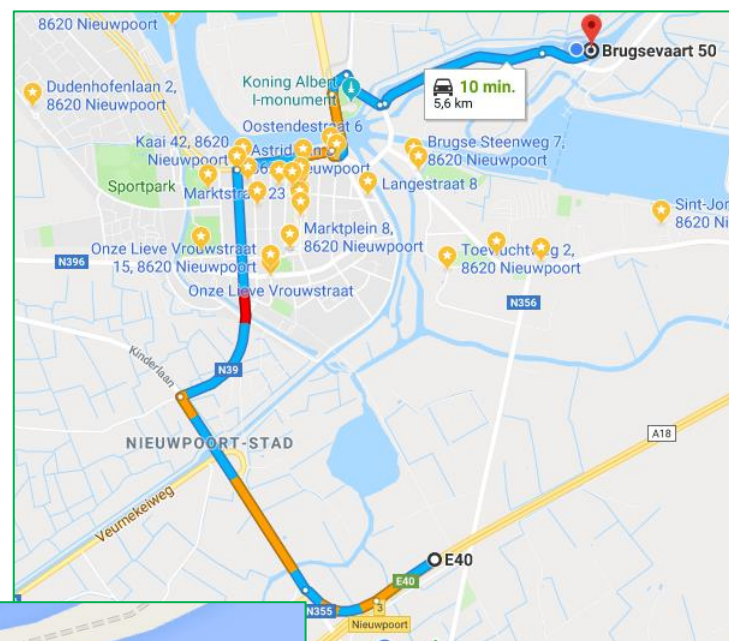


Routebeschrijving - Eilandje te Nieuwpoort

Adres : Brugsevaart 50 – 8620 Nieuwpoort

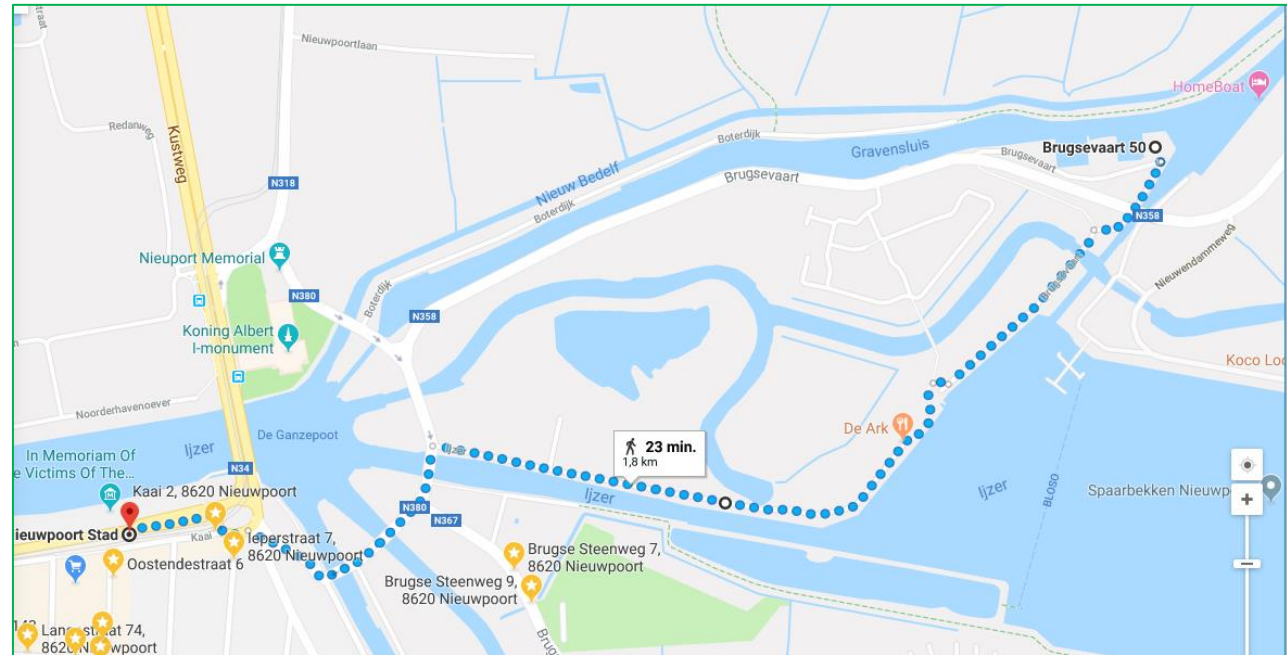
Met de auto

Neem de Afslag – 3 Nieuwpoort naar de Diksmuidse Weg / N355. Vertrek in zuidwestelijke richting op de E40. Neem na 750 m (30 seconden) afslag 3-Nieuwpoort en voeg in op de Diksmuidse Weg / N355 richting Nieuwpoort. Ga gedurende 1,1 km verder op de N355. Ga dan verder op de N39 richting Nieuwpoort. Sla na 1,3m rechtsaf naar de Pelikaanstraat/N39. Op het rondpunt neemt u de tweede afslag naar de Kaai. U rijdt eventjes (500 m) rechtdoor en komt een tweede rondpunt tegen. Hier neemt u de vierde afslag naar de Kustweg. U bent nu op weg naar de Brugsevaart. Sla na 130 m rechtsaf naar de Westendelaan / N318. Na 230 m slaat u nogmaals rechtsaf naar de Sluizen / N380. Sla nu (na 27m) linksaf richting de Brugsevaart / N358. Sla nogmaals linksaf bij de 1^{ste} dwarsstraat, de Brugsevaart / N358 op. U slaat nu voor de laatste maal linksaf. U bestemming bevindt zich nu links van u.



Openbaar vervoer en verder te voet

U stapt af met de kusttram aan halte Nieuwpoort Stad OF met de bus aan de halte “Albert Monument”. U gaat in oostelijke richting de Kaai op en maakt hierna een flauwe bocht naar rechts om op de kaai te blijven. Na 150 m neemt u op de rotonde de derde afslag richting N380. Rechts afslaan voorbij de IJzer (pijl The Outsider Coast). Verder de IJzer en het spaarbekken volgen, langs Sint-Jorissluis en onder de brug door. Het gebouw vlak voor jullie is ons Kraaienest, Brugsevaart 50, Nieuwpoort.



Contact

Telefoonnummer : 058/23.14.04

Emailadres : info@theoutsidercoast.be

Adres : Brugsevaart 50 – 8620 Nieuwpoort

Website : www.theoutsidercoast.be