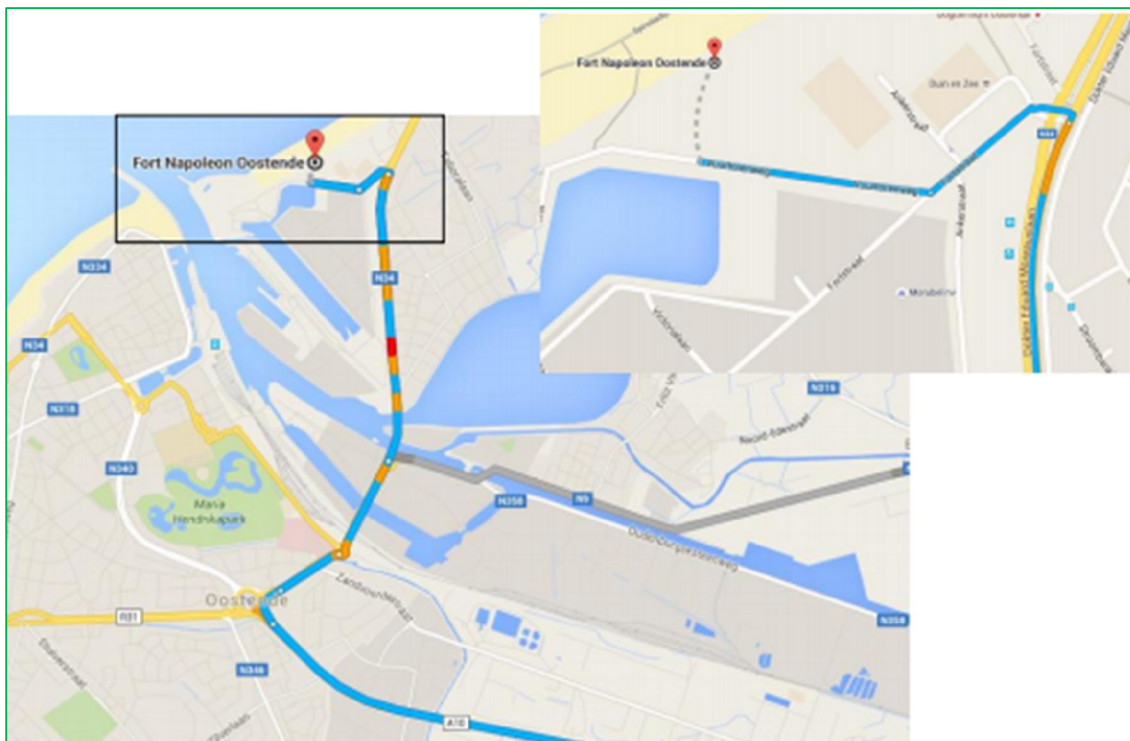


Routebeschrijving - Fort Napoleon te Oostende

Adres : Vuurtorenweg 13 – 8400 Oostende

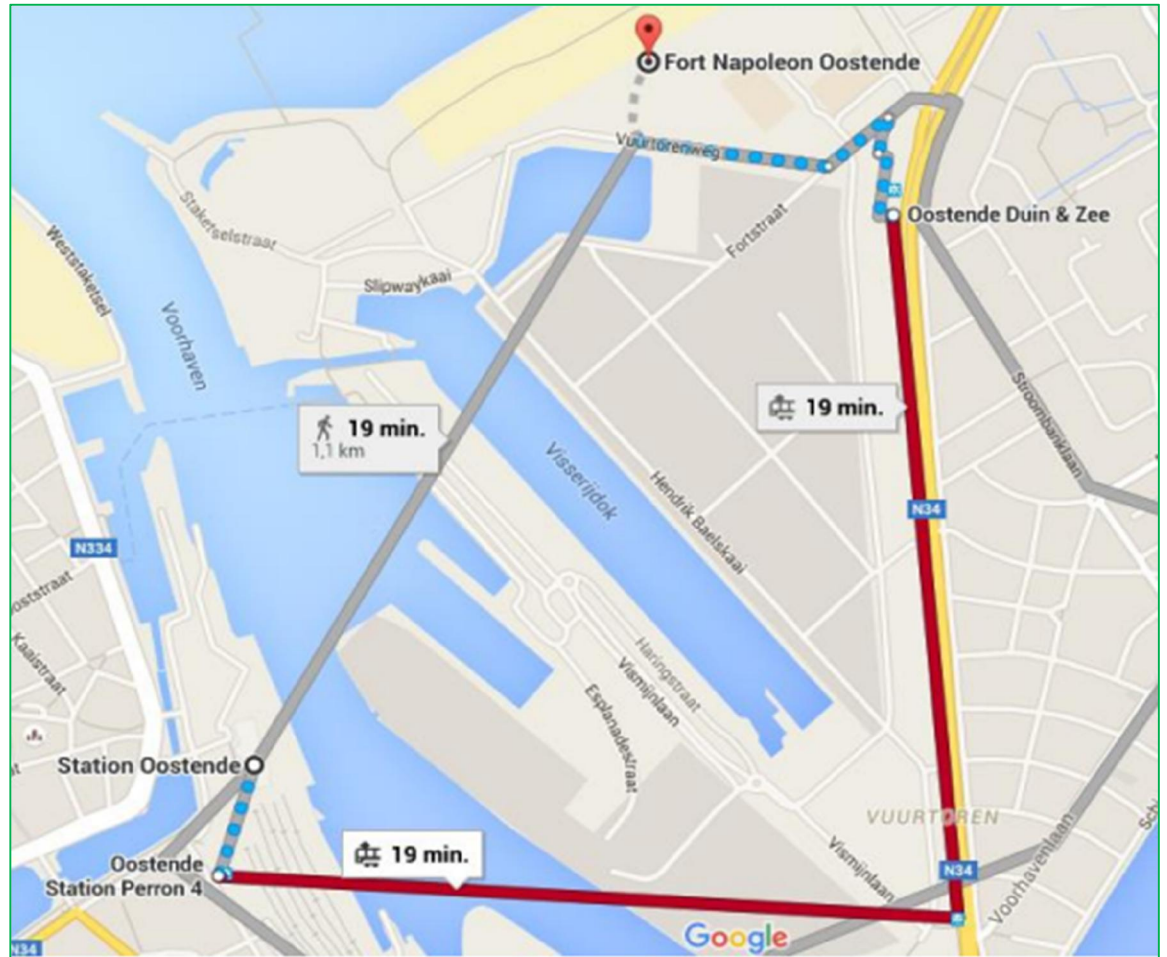
Met de auto

Via de autosnelweg E40-A10 rijdt u tot aan het President Kennedyplein in Oostende. Hier neemt u de richting Blankenberge-Bredene. Voorbij de eerste verkeerslichten komt u aan een rotonde, het Adolf Van Glabbekeplein. U blijft rechtdoor rijden onder de tunnel en over de brug. Steeds rechtdoor en na drie verkeerslichten ziet u op de rechterkant een richtingaanwijzer “Fort Napoleon”. Sla links af over de grote baan. Sla vervolgens onmiddellijk rechts in. U ziet het Fort Napoleon aan uw rechterkant.



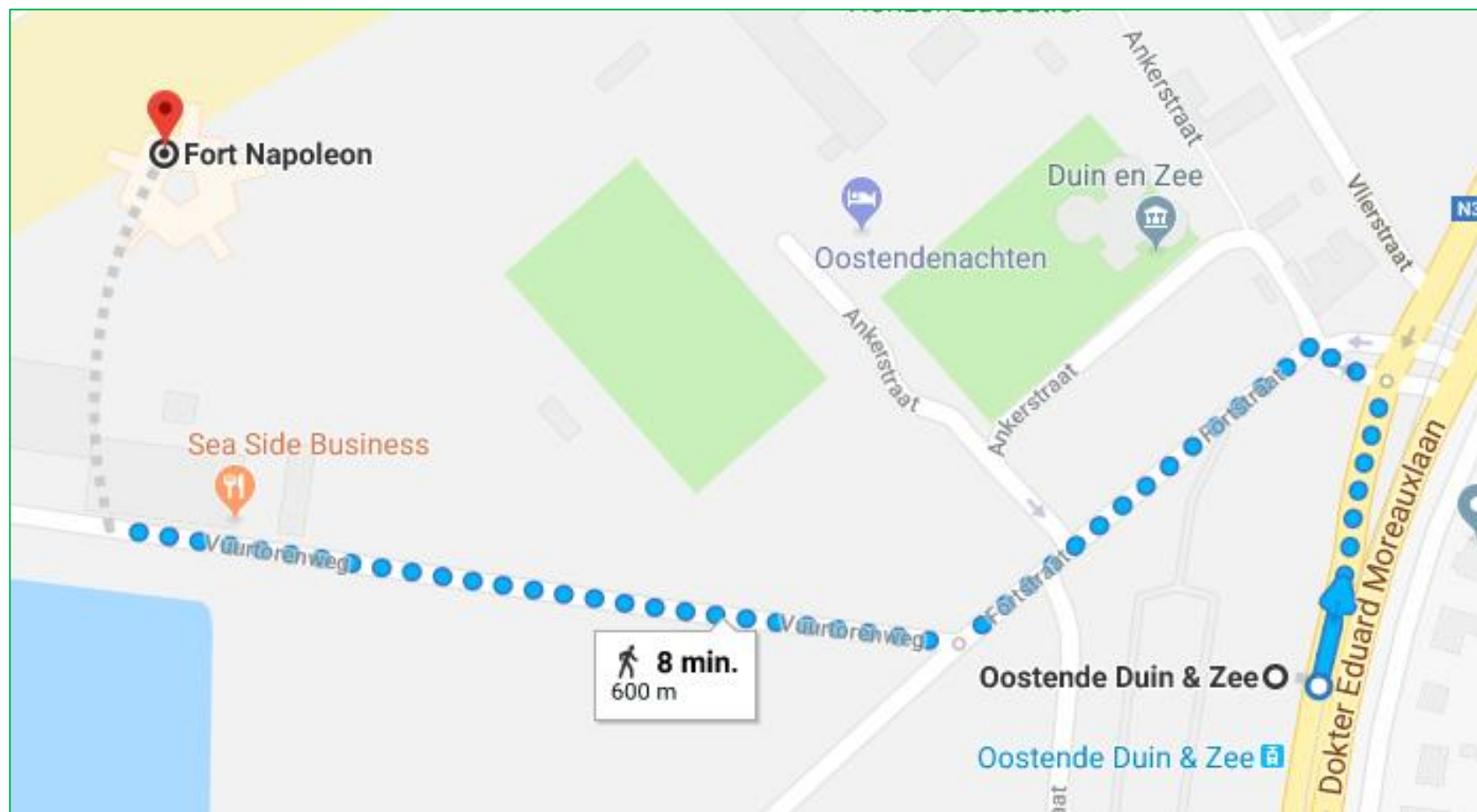
Openbaar vervoer

Vanaf het station van Oostende neem je de kusttram van De Lijn richting Knokke. U stapt af aan halte "Duin en Zee". U steekt de kustbaan over in de richting van het strand en u volgt vervolgens de richtingaanwijzers "Fort Napoleon". U ziet het Fort Napoleon aan uw rechterkant.



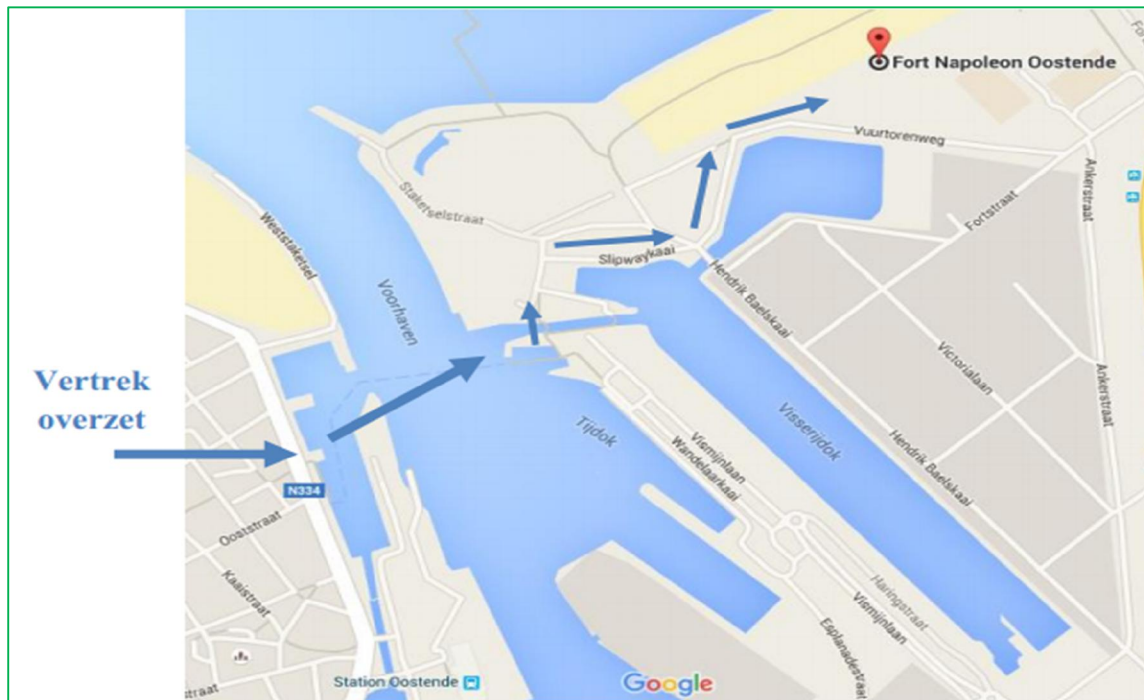
Te voet

U stapt aan de halte “Duin & Zee” in Oostende. Hierna gaat u in noordelijke richting op de Dokter Eduard Moreauxlaan naar de Fortstraat. Na 110 m slaat u linksaf richting Fortstraat. Na nog een 200 m slaat u rechtsaf richting de Vuurtorenweg. Wandel nu nog 300 m rechtdoor. U bereikt het Fort Napoleon.



Overzetboot

U stapt af aan het station van Oostende, u steekt de brug over en u loopt verder langs de Visserskaai. De overzet vertrekt naast het Noordzeeaquarium. Wanneer u afstapt steekt u de sluis over en wandelt u richting Lange Nelle (vuurtoren). Vanaf de vuurtoren ziet u het Fort Napoleon en kunt u het fort vlot bereiken.



Contact

Telefoonnummer : 059/23.14.04

Emailadres : info@theoutsidercoast.be

Adres : Brugsevaart 50 – 8620 Nieuwpoort

Website : www.theoutsidercoast.be