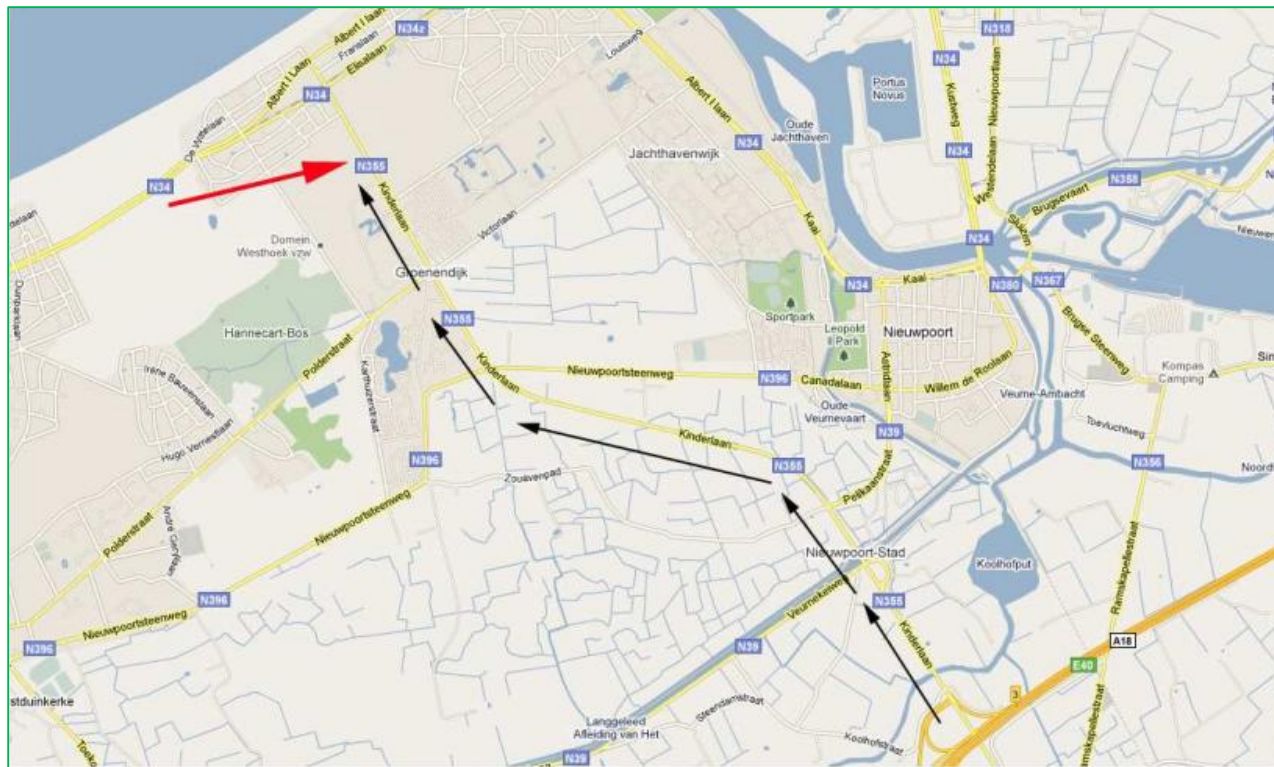


Routebeschrijving - De Hoge Duin te Oostduinkerke

Adres : Kinderlaan 47 – 8670 Oostduinkerke

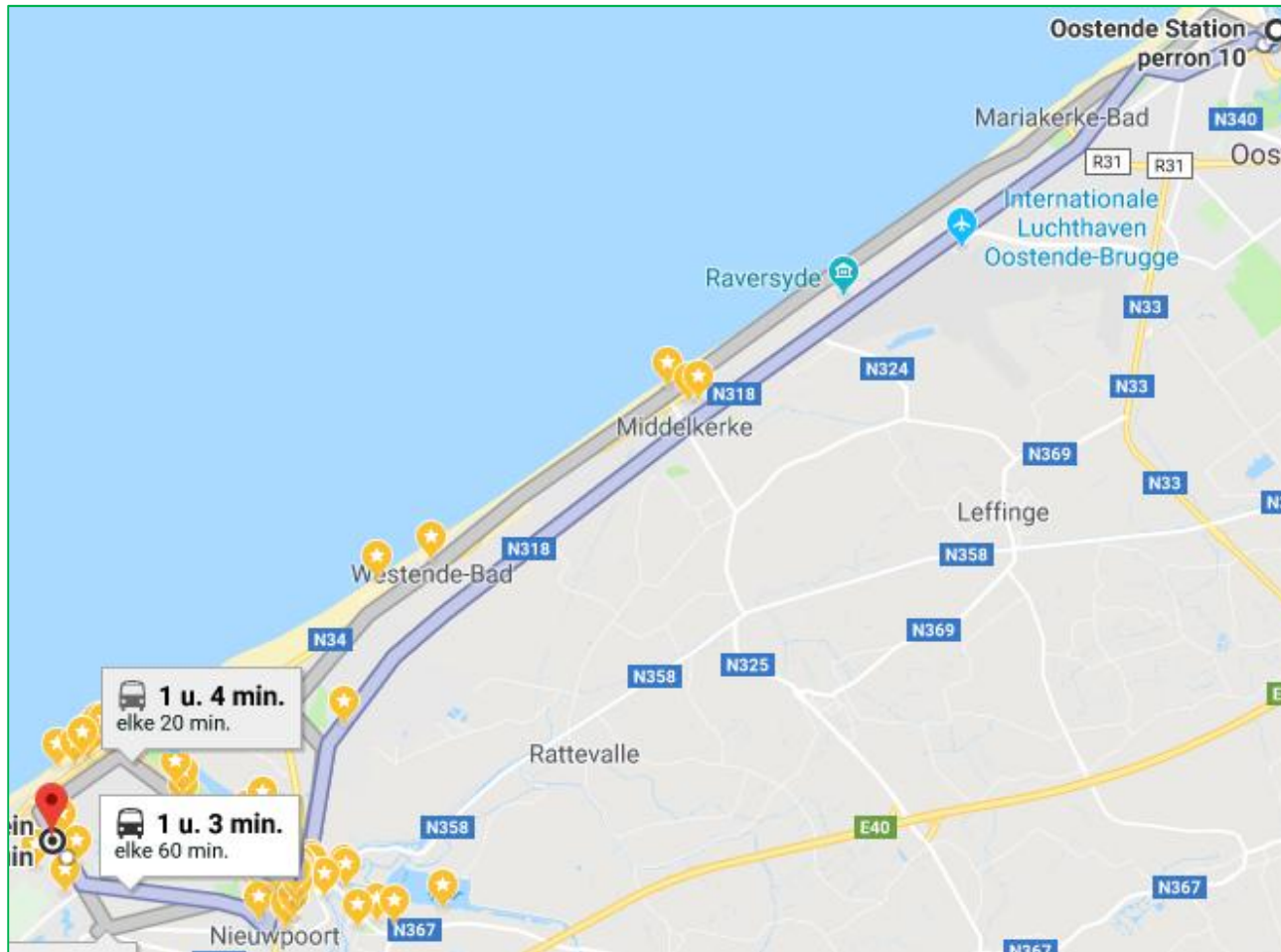
Met de auto

U komt langs de autosnelweg, neem afrit Nieuwpoort (Afrif 3). U gaat naar rechts en u rijdt nu in de richting van het strand. Ter hoogte van de rode lichten merkt u aan uw linkerkant een watertoren op. U rijdt op dit kruispunt rechtdoor richting strand. Aan u linkerkant rijdt u Sunparcs voorbij. Blijf rechtdoor rijden tot u aan de linkerkant een groot vakantiecentrum ziet, dit is De Hoge Duin.



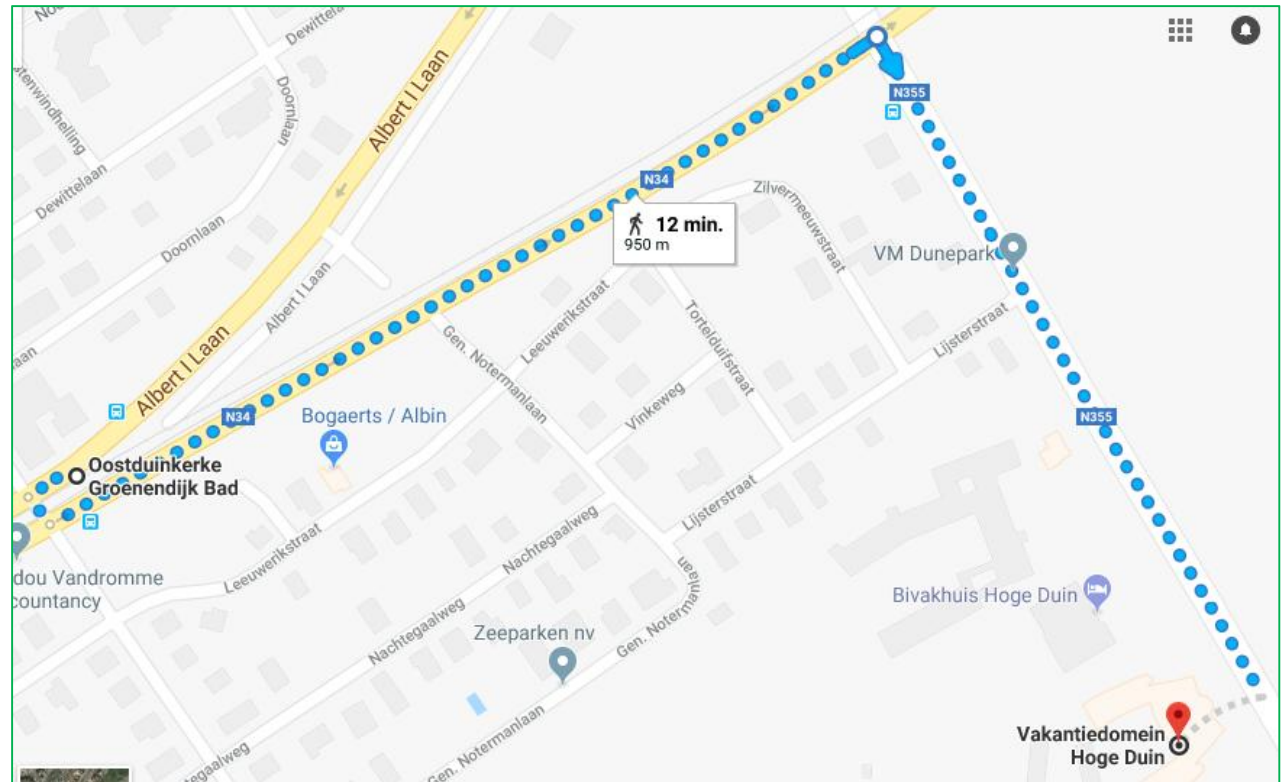
Openbaar vervoer

U stapt af aan het Station van Oostende. Hierna neemt u de bus dit is ongeveer 5 minuutjes wandelen van waar u zonet van de tram afstapte. Eens bij de bussen aangekomen wandelt u naar perron 10, hier neemt u bus 69 richting "Oostende → Nieuwpoort → Koksijde → Veurne". U stapt af in Oostduinkerke aan de halte "Louisweg". Nadat u hier bent afgestapt wandelt u 3 minuutjes rechtdoor. U heeft nu De Hoge Duin bereikt.



Te voet

U stapt af aan de tramhalte Oostduinkerke Groendijk Bad. U gaat hierna 27 m rechtdoor op de Albert I Laan richting Paardevisserweg. U slaat nu linksaf u bevindt zich nu in een straat genaamd "Spreeuwenberg". Wandel deze straat een halve kilometer rechtdoor en U bevindt zich nu in de Na een halve kilometer slaat u nogmaals linksaf. Sla hierna rechtsaf richting de Kinderlaan / N355. Na even rechtdoor wandelen bereikt u de Hoge Duin.



Contact

Telefoonnummer : 059/23.14.04

Emailadres : info@theoutsidercoast.be

Adres : Brugsevaart 50 – 8620 Nieuwpoort

Website : www.theoutsidercoast.be